











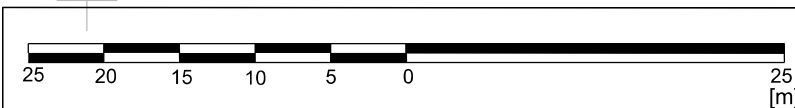


TINGMÄRGID:	
	PROJ. JUURDEPÄÄSUTEE KATTESERV
	PROJ. MULDE NÕLV
	PROJ. JUURDEPÄÄSUTEE A/B KATE
	PROJ. KRUUSKATE
	PROJ. NÕLVA HALJASTUS
	Profilleeritav/kooritav/täidetav mulle
	PROJ. TÄHISPOST kollane / valge
	PROJ. KRAAV
	PROJ. KRAAVIKINDLUSTUS (Tüüp-I)
	OL.OL. KRAAVI PUHASTAMINE
	KATASTRIÜKSUSE PIIR
	LIKVIDEERITAV OBJEKT

Scale/Mõõtkava 1:500



Märkused:
Koordinaadid L-EST 97 süsteemis.
Kõrgused EVRS(EH2000)süsteemis.
Katastripiirid saadud Maa-ja Ruumiametist 22.08.2025.

		REG. nr: 14833287 Address: Salu tee 27, Lohkva küla, Luunja vald, 62207 e-mail: info@rekprojekt.ee. tel: 55662152 MTR: EEP004306		Töö nr:	25-09/1	Stadium:	PP	
				Tellija:	RMK			
				Asukoht:	VÕRU MAAKOND, VÕRU VALD			
Autor:	A. Glazatšev	allkirjastatud digitaalselt	Töö nimetus: Riigitee nr 18101 km 7,182, nr 18243 km 4,935 ja 5,577 ning nr 63 km 6,277 ristumiskohtade rekonstrueerimise põhiprojekt					
Vast. spets.:	T. Ploompuu	allkirjastatud digitaalselt	Joonise nimetus: 18243 Ilumetsa-Rõssa kõrvalmaantee km 4,935 ristumiskoha topo-geodeetiline alusplaan					
			Kuupäev:	22/08/25	Mõõtkava:	M 1:500	Joonise nr:	13

Nr.										
Teelahendused OÜ		TELLUJA/CLIENT REK Projekt OÜ								
		OBJEKT/OBJECT Võru maakond, Võru vald, Rõssa küla, riigitee 18243 Niitsiku-Võmmorsk								
		LÕIK/SECTION Mahasõidukoht Hellingi tee, km 4,909								
MTR ELK000135, EEP004085, EPE001377										
PROJ/DESIGNED A. Afanasjev		ALLKIRI/SIGNATURE /allkirjastatud digitaalselt/		KUUPÄEV/DATE 03.11.2025		JOONISE NIMETUS/DRAWING NAME Autorongi pöördekoridorid (18,75m)				
KONTR/CHECKED J. Jermoloviš		ALLKIRI/SIGNATURE /allkirjastatud digitaalselt/		KUUPÄEV/DATE 03.11.2025		PROJ NR/PROJ NO 25-09-01	JOONISE NR/ DRAWING NO 3.2	PROJ ETAPP/DESIGN STAGE Põhiprojekt	MÕÖT/SCALE 1:500	REV 0